


Apstiprina:  
Ludzas novada pašvaldības izpilddirektors  
20.10.2020



S. Jakovļevs

**Ludzas pilsētas ielu vai to posmu saraksts ar noteiktām  
uzturēšanas klasēm 2020. - 2021. gada ziemas sezonā  
(no 2020. gada 1. novembra līdz 2021. gada 31. martam)**

Nr.p. k.	Ielas nosaukums	Uzturēšanas posms		Posma garums, km	Uzturēšanas klase
		No km	Līdz km		
1,1	A.Jurdža iela	0,000	0,251	0,251	C
1,2	posms no Kr. Barona līdz Odu ielai	0,000	0,070	0,070	C
		0,070	0,170	0,100	C
1,3	Atzars km 0.110	0,000	0,037	0,037	C
	<b>Kopā:</b>			<b>0,458</b>	
2	Atpūtas iela	0,000	0,085	0,085	D
		0,085	0,241	0,156	D
	<b>Kopā:</b>			<b>0,241</b>	
3	A.Upīša iela	0,000	0,118	0,118	C
		0,118	0,163	0,045	C
		0,163	0,250	0,087	C
3,1	Atzars km 0.140	0,000	0,010	0,010	C
		0,010	0,091	0,081	C
	<b>Kopā:</b>			<b>0,341</b>	
4	Baznīcas iela	0,000	0,143	0,143	C
		0,151	0,445	0,294	C
		0,445	0,551	0,106	B
		0,559	0,642	0,083	B
		0,642	0,702	0,060	B
	<b>Kopā:</b>			<b>0,706</b>	
5	Biržas iela	0,000	0,220	0,220	B
		0,228	0,383	0,155	B
		0,383	0,428	0,045	B
		0,428	0,648	0,220	B
	<b>Kopā:</b>			<b>0,640</b>	
6	Blaumaņa iela	0,000	0,773	0,773	B
		0,773	1,043	0,270	B
6,1	Atzars km 1.02	0,000	0,030	0,030	B
	<b>Kopā:</b>			<b>1,073</b>	
7	Dagdas iela	0,000	0,136	0,136	B
		0,142	0,679	0,537	B
	<b>Kopā:</b>			<b>0,673</b>	
8	Dārzu šķērsiela	0,000	0,171	0,171	C

9	Dunakņu iela	0,000	0,012	0,012	C
		0,012	0,354	0,342	C
		0,354	0,449	0,095	C
		0,449	0,461	0,012	C
9,1	Atzars Nr. 1 km 0.10	0,000	0,143	0,143	C
9,2	Atzars Nr. 2 km 0.36	0,000	0,025	0,025	C
	<b>Kopā:</b>			<b>0,629</b>	
10	Dzelzceļa iela	0,000	0,010	0,010	C
		0,010	0,600	0,590	C
		0,600	0,688	0,088	C
		0,688	1,209	0,521	C
10,1	Atzars km 0,6	0,000	0,292	0,292	C
	<b>Kopā:</b>			<b>1,501</b>	
11	Dzirnavu iela	0,000	0,010	0,010	C
		0,010	0,090	0,080	C
		0,090	0,225	0,135	C
		0,225	0,159	0,159	C
11,1	Atzars Nr. 1. km 0.075	0,000	0,159	0,159	C
11,2	Atzars Nr. 2	0,000	0,046	0,046	C
	<b>Kopā:</b>			<b>0,430</b>	
12	Ezera šķērsiela	0,000	0,050	0,050	C
		0,057	0,147	0,090	C
				0,140	
	<b>Kopā:</b>			<b>0,140</b>	
13	Fr. Ķempa iela	0,000	0,263	0,263	C
14	J. Soikāna iela	0,000	0,104	0,104	C
		0,104	0,638	0,534	C
		0,638	1,872	1,234	C
		1,234	0,146	0,146	C
14,1	Atzars km 0.285	0,000	0,146	0,146	C
		0,146	0,236	0,090	C
	<b>Kopā:</b>			<b>2,108</b>	
15	Jelgavas iela	0,000	0,590	0,590	B
		0,600	1,228	0,628	B
		1,228	1,511	0,283	B
		1,511	0,140	0,140	C
15,1	posms no Latgales ielas	0,000	0,140	0,140	C
	<b>Kopā:</b>			<b>1,641</b>	
16	Kalna iela	0,000	0,185	0,185	C
		0,252	0,325	0,073	C
				0,258	
	<b>Kopā:</b>			<b>0,258</b>	

17	Kārsavas iela	0,000	0,307	0,307	C
18	Klusā iela	0,000	0,085	0,085	C
		0,085	0,406	0,321	C
		0,406	0,413	0,007	C
	Kopā:			0,413	
19	Kr. Barona iela	0,000	0,127	0,127	C
		0,127	0,416	0,289	C
		0,416	0,474	0,058	B
		0,484	0,528	0,044	B
		0,528	0,743	0,205	B
		0,743	1,013	0,270	C
		1,013	1,405	0,392	C
	Kopā:			1,385	
20	Krāslavas iela no km 0,770	0,000	0,904	0,904	B
		0,904	1,512	0,608	B
20,1	Atzars km 0.14	0,000	0,226	0,226	C
	Kopā:			1,738	
21	Krāslavas šķērsielas 1.posms	0,000	0,255	0,255	C
21,1	Atzars Nr. Nr.1 km 0.06	0,000	0,050	0,050	C
21,2	Atzars Nr. Nr. 2 km 0.17	0,000	0,070	0,070	C
	Kopā:			0,375	
22	Kuļņeva iela	0,000	0,100	0,100	C
		0,100	0,217	0,117	C
		0,217	0,237	0,020	C
		0,237	0,379	0,142	C
		0,379	1,151	0,772	C
		1,151	1,937	0,786	C
		1,937	1,937	0,000	C
22,1	Atzars km 0.090	0,000	0,010	0,010	C
		0,010	0,070	0,060	C
	Kopā:			2,007	
23	Ķiršu iela	0,000	0,120	0,120	C
24	L. Paegles iela	0,000	0,370	0,370	C
24,1	Atzars km 0.050	0,000	0,120	0,120	C
24,2	Atzars km 0.065	0,000	0,104	0,104	C
24,3	Atzars km 0.156	0,000	0,060	0,060	C
24,4	Atzars km 0.197	0,000	0,116	0,116	C
	Kopā:			0,770	

25	Latgales iela no km 0,555	0,000	0,065	0,065	A
		0,065	0,611	0,546	A
		0,611	2,306	1,695	A
		2,306	3,556	1,250	A
		3,556	3,603	0,047	A
		3,618	3,651	0,033	A
		3,716	4,076	0,360	
25,1	Atzars km 0.19	0,000	0,130	0,130	C
25,2	Atzars km 3.83	0,000	0,010	0,010	C
		0,010	0,120	0,110	C
25,3	atzārs km 4.38	0,000	0,130	0,130	A
25,4	posms pēc apvedceļa km 4.60	0,000	0,354	0,354	A
		0,354	0,490	0,136	A
25,5	Atzars km 4.85	0,000	0,150	0,150	C
	<b>Kopā:</b>			<b>5,016</b>	
26	Latgales šķērsiela	<b>0,000</b>	<b>0.452</b>	<b>0,452</b>	C
27	Lauku šķērsiela	0,000	0,030	0,030	C
		0,030	0,551	0,522	C
		0,552	0,602	0,097	C
	<b>Kopā:</b>			<b>0,649</b>	
28	Lejas iela	0,000	0,260	0,260	C
		0,267	0,491	0,485	C
	<b>Kopā:</b>			<b>0,745</b>	
29	Lielā Ezekrasta iela	0,000	0,037	0,037	C
		0,037	0,374	0,337	C
		0,374	0,390	0,016	C
	<b>Kopā:</b>			<b>0,390</b>	
	Liepājas iela	Tilts			C
		0,025	0,075	0,050	C
		0,075	0,999	0,924	C
		0,999	1,216	0,217	C
		1,222	1,409	0,187	C
		1,415	1,593	0,178	C
		1,599	1,709	0,110	C
1,709	1,830	0,121	C		
30,1	Atzars km 0,88	0,000	0,050	0,050	C
		0,050	0,137	0,087	C
	<b>Kopā:</b>			<b>1,924</b>	
31	Līča iela	0,000	0,200	0,200	C
31,1	Atzars km 0.082	0,000	0,045	0,045	C
	<b>Kopā:</b>			<b>0,245</b>	




32	Makašānu iela	0,000	0,165	0,165	C
33	Mazā Ezerkrasta iela	0,000	0,595	0,595	C
33,1	Atzars km 0.33	0,000	0,010	0,010	C
		0,010	0,026	0,016	C
		0,026	0,044	0,018	C
	<b>Kopā:</b>			<b>0,639</b>	
34	Miera iela	0,000	0,048	0,048	C
		0,048	0,118	0,070	C
		0,118	0,303	0,185	C
		0,303	0,440	0,137	C
34,1	Atzars km 0.18	0,000	0,020	0,020	C
34,2	Atzars km 0.26	0,000	0,015	0,015	C
	<b>Kopā:</b>			<b>0,475</b>	
35	Niedru iela	0,000	0,100	0,100	C
		0,100	0,240	0,140	C
	<b>Kopā:</b>			<b>0,240</b>	
36	Odu iela	0,000	0,142	0,142	C
		0,142	0,885	0,743	C
	<b>Kopā:</b>			<b>0,885</b>	
37	Parku iela	0,000	0,118	0,118	C
		0,118	0,813	0,695	C
		0,829	0,849	0,020	C
		0,849	0,909	0,060	C
		0,909	0,921	0,012	C
		0,921	1,111	0,190	C
		1,111	1,335	0,224	C
	<b>Kopā:</b>			<b>1,319</b>	
38	Peldu iela	0,000	0,010	0,010	C
		0,010	0,170	0,160	C
		0,170	0,275	0,105	C
38,1	Atzars km 0,09	0,000	0,088	0,088	C
38,2	Atzars km 0,17	0,000	0,220	0,220	C
38,3	Atzars km 0,17 (pa kr.)	0,000	0,088	0,088	C
	<b>Kopā:</b>			<b>0,671</b>	

39	Pļavu iela	0,000	0,151	0,151	c
40	P.Miglinīka iela	0,000	0,235	0,235	B
		0,235	0,490	0,255	B
		0,502	0,602	0,100	B
		0,602	0,859	0,257	B
		0,859	1,034	0,175	B
		1,034	1,122	0,088	B
	Kopā:			1,110	
41	Pureņu iela	0,000	0,210	0,210	C
		0,210	0,224	0,014	C
41,1	Atzars km 0,070	0,000	0,090	0,090	C
	Kopā:			0,314	
42	Puškina iela	0,000	0,005	0,005	C
		0,005	0,111	0,106	C
		0,111	0,206	0,095	C
		0,206	0,248	0,042	C
		0,255	0,265	0,010	C
		0,272	0,529	0,257	C
	Kopā:			0,515	
43	Raiņa iela	0,000	0,047	0,047	B
		0,047	0,089	0,042	B
		0,089	0,699	0,610	B
		0,699	0,894	0,195	B
		0,894	1,055	0,161	B
		1,055	1,190	0,135	B
		1,190	1,340	0,150	B
		1,340	1,610	0,270	B
	Kopā:			1,610	
44	Rekaševa iela	0,000	0,010	0,010	C
		0,010	0,152	0,142	C
		0,152	0,198	0,046	C
		0,198	0,248	0,050	C
		0,198	0,337	0,139	C
		0,248	0,338	0,090	C
	Kopā:			0,477	
45	Rūpniecības iela	0,000	0,285	0,285	C
		0,285	0,505	0,220	C
		0,505	0,655	0,150	C
45,1	Atzars km 0.65	0,000	0,158	0,158	C
	Kopā:			0,813	

46	Saules iela	0,000	0,230	0,230	C
		0,230	0,302	0,072	C
46,1	Atzars km 0.07	0,000	0,020	0,020	C
46,2	Atzars km 0.23	0,000	0,120	0,120	C
	<b>Kopā:</b>			<b>0,442</b>	
47	Skolas iela	0,000	0,125	0,125	B
		0,125	0,225	0,100	B
		0,233	0,453	0,220	B
		0,453	0,493	0,040	B
		0,500	0,755	0,255	B
		0,762	0,996	0,234	B
		1,003	1,283	0,280	B
	<b>Kopā:</b>			<b>1,254</b>	
48	Smiļšu iela	0,000	0,278	<b>0,278</b>	C
49	Sporta iela	0,000	0,397	0,397	C
		0,397	0,412	0,015	C
		0,419	0,700	0,281	C
49,1	Atzars km 0.23	0,000	0,048	0,048	C
	<b>Kopā:</b>			<b>0,741</b>	
50	Stacijas iela	0,000	0,008	0,008	B
		0,008	0,175	0,167	B
		0,175	0,227	0,052	B
		0,235	0,293	0,058	B
		0,301	0,447	0,146	B
		0,447	0,537	0,090	B
		0,544	1,042	0,498	B
		1,042	1,212	0,170	B
		1,212	1,582	0,370	B
1,582	1,682	0,100	B		
50,1	Aplis pie dzelzceļa stacijas	0,000	0,080	0,080	B
	<b>Kopā:</b>			<b>1,739</b>	
51	Stacijas šķērsiela	0,000	0,320	0,320	C
		0,320	0,500	0,180	C
	<b>Kopā:</b>			<b>0,500</b>	
52	Strādnieku šķērsiela	0,000	0,008	0,008	C
		0,008	0,258	0,250	C
	<b>Kopā:</b>			<b>0,258</b>	
53	Stroda iela	0,000	0,160	0,160	C
		0,168	0,343	0,175	C
		0,351	0,578	0,227	C
		0,586	0,783	0,197	C
53,1	Atzars km 0.85	0,000	0,071	0,071	C
	<b>Kopā:</b>			<b>0,830</b>	


54	Tālavijas iela	0,000	0,093	0,093	A
54,1		0,093	0,236	0,143	A
		0,236	0,291	0,055	A
54,2	Posms no Latgales ielas līdz pilsētas robežai	0,000	0,064	0,064	A
		0,064	0,427	0,363	A
		0,427	0,443	0,016	A
		0,466	0,490	0,024	A
		0,490	0,741	0,251	A
		0,741	0,836	0,095	A
		0,836	0,921	0,085	A
		0,921	2,066	1,145	A
54,3	Atzars km 1,66	0,000	0,007	0,007	C
		0,007	0,031	0,024	C
		0,031	0,101	0,070	C
54,4	Atzars km 2.08	0,000	0,005	0,005	C
		0,005	0,059	0,054	C
		0,059	0,167	0,108	C
	<b>Kopā:</b>			<b>2,602</b>	
55	Tirgus iela	0,000	0,144	0,144	B
		0,152	0,350	0,198	B
		0,358	0,387	0,029	B
		0,387	0,404	0,017	B
		0,412	0,582	0,170	B
	<b>Kopā:</b>			<b>0,558</b>	
56	Zaļā iela	0,000	0,116	0,116	C
57	Ziedu iela	0,000	0,208	0,208	C
58	Zvirgzdenes iela	0,000	0,312	0,312	C
		0,312	1,224	0,912	C
		1,224	1,686	0,462	C
		1,686	1,911	0,225	C
	<b>Kopā:</b>			<b>1,911</b>	
59	1.maija iela	0,000	0,134	0,134	C
		0,142	0,174	0,032	B
		0,194	0,244	0,050	B
		0,251	0,361	0,110	C
	<b>Kopā:</b>			<b>0,326</b>	
60	18.novembra iela	0,000	0,205	0,205	B
		0,213	0,431	0,218	B
		0,439	0,593	0,154	B
		0,601	0,773	0,172	B
	<b>Kopā:</b>			<b>0,749</b>	
	<b>Kopā pilsētas ielas:</b>			<b>49,705</b>	

Datums 20.10.2020.

Sagatavoja Inženierkomunikāciju speciālists Arturs Isakovičs  
(amats, vārds, uzvārds un paraksts) 



Apstiprina:  
Ludzas novada pašvaldības izpilddirektors  
20.10.2020



S. Jakovļevs

**2020.-2021. gada ziemas sezonas ciematu ielu uzturēšanas klases  
Ludzas novada pašvaldības saraksts  
(no 2020. gada 1. novembra līdz 2021. gada 31. martam)**

Ceļa Nr.	Ceļa nosaukums	garums			Uzturēšanas klase
		no	līdz	(km)	
<b>Brigi, Briģu pagasts</b>					
1,1	Līvānu iela	0,000	0,165	0,165	C
1,2		0,000	0,210	0,210	C
1,3		0,000	0,337	0,337	C
		0,337	0,955	0,618	C
		0,955	1,101	0,146	C
		1,101	1,173	0,072	C
		<b>Kopā :</b>			<b>1,548</b>
2	Saimniecības iela	0,000	0,350	0,350	C
		0,350	0,370	0,020	C
		<b>Kopā :</b>			<b>0,370</b>
3	Skolas iela	0,000	0,140	0,140	C
		0,140	0,153	0,013	C
		<b>Kopā :</b>			<b>0,153</b>
4	Smilšu iela	0,000	0,034	0,034	C
		0,034	0,046	0,012	C
		0,046	0,092	0,046	C
		0,092	0,321	0,229	C
		<b>Kopā :</b>			<b>0,321</b>
	<b>Kopā ielas:</b>			<b>2,392</b>	
<b>Tutāni, Cirmas pagasts</b>					
1	Darbnīcas iela	0,000	0,310	0,310	C
		0,310	0,345	0,035	C
		<b>Kopā :</b>			<b>0,345</b>
2	Dārzu iela	0,000	0,045	0,045	C
		0,045	0,273	0,228	C
		0,273	0,407	0,134	C
2,1	Atzars km 0,28	0,000	0,175	0,175	C
2,2	Atzars km 0,34	0,000	0,090	0,090	C
		0,090	0,185	0,095	C
	<b>Kopā :</b>			<b>0,767</b>	
3	Laires iela	0,000	0,455	0,455	C
3,1	Atzars 0,06km	0,000	0,228	0,228	C
		0,218	0,270	0,052	C
3,2	Atzars km 0,06	0,000	0,035	0,035	C
	<b>Kopā :</b>			<b>0,770</b>	
4	Pagasta iela	0,00	0,154	0,154	C
		0,154	0,284	0,130	C
		0,284	0,336	0,052	C

		Kopā :			0,336		
		Kopā ielas:			2,218		
<b>Martiši, Isnaudas pagasts</b>							
1	Bērzu iela	0,000	0,504	0,504	C		
2	Jaunā iela	0,000	0,440	0,440	C		
3,1	Liepu iela	0,000	0,434	0,434	C		
3,2		0,000	0,297	0,297	C		
	Kopā:			0,731			
4	Saules iela	0,000	0,529	0,529	C		
		0,529	0,550	0,021	C		
	Kopā :			0,550			
	Kopā ielas:			2,225			
<b>Vecslabada, Istras pagasts</b>							
1,1	Baznīcas iela	0,000	0,017	0,017	C		
1,2		0,000	0,500	0,500	C		
		0,500	0,573	0,073	C		
	Kopā:			0,595			
2	Dārzu iela	0,000	0,170	0,170	C		
3,1	Līvānu iela	0,000	0,408	0,408	C		
3,2		0,000	0,313	0,313	C		
		0,313	0,495	0,182	C		
	Kopā:			0,903			
	KOPĀ IELAS:			1,668			
<b>Nirza, Nirzas pagasts</b>							
1,1	Nirzas iela	0,000	0,025	0,025	C		
1,2		0,000	0,287	0,287	C		
		0,287	0,353	0,066	C		
1,3	Atzars km 0.12	0,000	0,142	0,142	C		
	Kopā:			0,520			
<b>Ņukši, Ņukšu pagasts</b>							
1	Baznīcas iela	0,000	0,126	0,126	C		
2	Lauku iela	0,000	0,160	0,160	C		
3	Līvānu iela	0,000	0,465	0,465	C		
4	Skolas iela	0,000	0,156	0,156	C		
		0,156	0,256	0,100	C		
		0,256	0,430	0,174	C		
	Kopā :			0,430			
5	Zvaigžņu iela	0,000	0,226	0,226	C		
	Kopā ielas:			1,407			
<b>Pilda, Pildas pagasts</b>							
1	Daudzdzīvokļu māju iela	0,000	0,180	0,180	C		
		0,180	0,195	0,015	C		
	Kopā :			0,195			
2	Liepu iela	0,000	0,850	0,850	C		
		0,850	0,930	0,080	C		
2,1		atzars km 0.11	0,000	0,160	0,160	C	
2,2		atars km 8.40	0,000	0,130	0,130	C	
		0,130	0,212	0,082	C		



2,3	atzars km 0.04	0,000	0,208	0,208	C
	<b>Kopā :</b>			<b>1,510</b>	
3	Mednieku iela	0,000	0,224	<b>0,224</b>	
4	Zaļumu iela	0,000	0,520	0,520	C
4,1	atzars 0.140 km	0,000	0,097	0,097	C
		0,097	0,279	0,182	C
4,2	atzars 0.160 km	0,000	0,070	0,070	C
		0,070	0,163	0,093	C
4,3	atzars 0.355 km	0,000	0,050	0,050	C
		0,050	0,120	0,070	C
4,4		0,000	0,060	0,060	C
	<b>Kopā :</b>			<b>1,142</b>	
5	Zaļumu šķērsiela	0,000	0,202	<b>0,202</b>	
	<b>Kopā ielas:</b>			<b>3,273</b>	
<b>Kivdlova, Purnu pagasts</b>					
1	Dīķu iela	0,000	0,200	0,200	C
		0,200	0,220	0,020	C
	<b>Kopā :</b>			<b>0,220</b>	
2	Ezera iela	0,000	0,080	<b>0,080</b>	C
3	Kalna iela	0,000	0,120	0,120	C
		0,120	0,200	0,080	C
	<b>Kopā :</b>			<b>0,200</b>	
4	Mednieku iela	0,000	0,283	<b>0,283</b>	C
5	Pauguru iela	0,000	0,062	0,062	C
		0,062	0,270	0,208	C
	<b>Kopā :</b>			<b>0,270</b>	
6	iela ( bez nosaukuma)	0,000	0,172	0,172	C
		0,172	0,200	0,028	C
	<b>Kopā :</b>			<b>0,200</b>	
	<b>Kopā ielas:</b>			<b>1,253</b>	
<b>Rundēni, Rundēnu pagasts</b>					
1	Latgales iela	0,000	0,435	<b>0,435</b>	C
2	Līvanu iela	0,000	0,360	0,360	C
2.1	atzārs 0,120 km	0,000	0,042	0,042	C
2.2	atzārs 0,170 km	0,000	0,120	0,120	C
	<b>Kopā:</b>			<b>0,522</b>	
3	Tīrgus iela	0,000	0,200	<b>0,200</b>	
	<b>Kopā ielas:</b>			<b>1,157</b>	

Datums

20.10.2020

Sagatavoja



Inženierkomunikāciju speciālists

Arturs Isakovičs

(amats, vārds, uzvārds un paraksts)

Apstiprina:  
Ludzas novada pašvaldības izpilddirektors  
20.10.2020

S. Jakovļevs

**2020.-2021 gada ziemas sezonas autoceļu uzturēšanas klases  
Ludzas novada pašvaldības A grupas ceļu saraksts  
(no 2020.gada 1.novembra līdz 2021.gada 31.martam)**

Ceļa Nr.	Ceļa nosaukums	garums			Uzturēšanas klase
		no	līdz	(km)	
	<b>Brīgu pagasts</b>				
B 1	Opuļi - Kliši	0,00	1,81	1,81	D
		1,81	3,50	1,69	D
		3,50	<b>5,18</b>	1,68	D
B-2	Puncuļi - Jučeva	0,00	<b>2,26</b>	2,25	D
B-3	Skriņi – Rimši - Pizāni	0,00	<b>3,86</b>	3,86	D
B-4	Popsuiki – Nerza dz. stacija	0,00	<b>2,54</b>	2,54	D
B-5	Jorzova - Jučova	0,00	0,84	0,84	C
		0,84	<b>1,97</b>	1,13	
B-6	Brigi – Brigu stacija	0,00	<b>0,89</b>	0,89	C
B-7	Skriņi -Barisi-Greči	0,00	<b>0,55</b>	0,55	C
B-8	Brigi – Nivņiki	0,00	<b>0,43</b>	0,43	C
	<b>Kopā :</b>			<b>17,67</b>	
	<b>Cirmas pagasts</b>				
C-1	Pokumina –Križuta	0,00	3,81	3,81	C
		3,81	<b>7,70</b>	3,89	C
C-2	Tutāni –Ķivļi - Dubinova	0,00	0,43	0,43	C
		0,43	0,53		C
		0,53	1,33	0,80	C
		1,33	4,98	3,65	C
		4,98	8,37	3,39	C
		8,37	<b>10,87</b>	2,50	C
C-3	Tutāni - Evertova	0,00	0,44	0,44	C
		0,44	3,13	2,69	C
		3,13	<b>4,76</b>	1,63	C
	Atzars km 0,44	0,00	<b>0,39</b>	0,39	D
C-4	Putrinieki – Soidi - Pabarga	0,00	0,22	0,22	D
		0,22	0,38	0,16	D
		0,41	0,50	0,09	D
		0,50	1,46	0,96	D
		1,43	1,62	0,19	D
		1,62	2,46	0,84	D
		2,46	2,83	0,37	D



		2,83	4,07	1,24	D	
		4,07	4,94	0,87	D	
		4,95	<b>5,31</b>	0,36	D	
C-5	Zeļčeva – Biži – Dubinova	0,00	0,38	0,38	C	
		0,38	0,57	0,19	C	
		0,57	0,68	0,11	C	
		0,68	0,95	0,27	C	
		0,95	1,16	0,21	C	
		1,16	1,33	0,17	C	
		1,33	1,75	0,42	C	
		1,75	<b>3,49</b>	1,74	C	
		0,00	<b>1,23</b>	1,23	C	
			<b>Kopā :</b>			<b>33,64</b>
	<b>Isnaudas pagasts</b>					
In-1	Ludza – Kreiči	0,00	1,60	1,60	D	
		1,60	1,64		D	
		1,64	<b>2,64</b>	1,00	D	
		Posms no km 2.50	0,00	0,18	0,18	D
		0,18	<b>0,35</b>	0,17	D	
In-2	Isnauda – Romandova – Runtorta	0,00	<b>0,87</b>	0,87	C	
		0,00	2,64	2,64	C	
		2,64	2,76	0,12	C	
		2,76	<b>3,12</b>	0,36	C	
In-3	Romandova – Eipli	0,00	2,20	2,20	D	
		2,20	<b>4,12</b>	1,92	D	
In-4	Mežavepri – Kolnagreči	0,00	0,94	0,94	C	
		0,94	<b>1,63</b>	0,69	C	
In-5	Istalsna – Činkuri – Felicianova (Ciblas nov.)	0,00	<b>2,46</b>	2,46	C	
In-6	Lemki – Gāgari – Špeneru kapi	0,00	2,86	2,86	C	
		2,86	<b>4,79</b>	1,93		
In-7	Lemki – Poļu Gorbuni – Kiseļi	0,00	<b>3,98</b>	3,98	D	
	<b>Kopā :</b>			<b>23,92</b>		
	<b>Istras pagasts</b>				D	
Is -1	Soboļina – Beļejovo	0,00	3,07	3,07	D	
		3,07	7,98	4,91	D	
Is -2	Vecslabada – Papsuiki	0,00	1,20	1,20	D	
Is -3	Vecslabada - Lazari	0,00	2,72	2,72	D	
		2,72	<b>4,89</b>	2,17	D	
Is -4	Konecpole – Frački	0,00	2,46	2,46	D	
		2,46	<b>3,58</b>	1,12	D	
Is -5	Čerņavski - Maļinovka	0,00	6,21	6,21	D	
		6,21	<b>11,56</b>	5,35	D	
Is -6	Vecslabada – Luņi	0,00	1,50	1,50	D	
		1,50	3,45	1,95	D	
	<b>Kopā :</b>			<b>32,66</b>		

<b>Nirzas pagasts</b>					
Nz-2	Bambāni - Lielie Žuruli - Vonogi	0,00	0,41	0,41	D
		0,41	1,43	1,02	D
		1,43	1,96	0,53	D
		1,96	2,52	0,56	D
		2,52	3,44	0,92	D
Nz-3	Raipole – Kabilovči	0,00	1,96	1,96	D
		1,96	2,22	0,26	D
		2,22	<b>2,64</b>	0,42	D
Nz-4	Peroži - Makleri	0,00	0,75	0,75	D
		0,75	0,97	0,22	D
		0,97	3,95	2,98	D
		3,95	<b>4,32</b>	0,37	D
Nz-5	Vonogi- Bambāni	0,00	1,05	1,05	D
		1,05	<b>1,85</b>	0,80	D
Nz-6	Raipole – Bogomoli	0,00	0,16	0,16	D
		0,16	1,60	1,44	D
		1,60	2,60	1,00	D
		2,60	<b>2,78</b>	0,18	D
Nz-12	Kušneru ceļš	0,00	<b>0,27</b>	0,27	D
<b>Kopā :</b>				<b>15,30</b>	
<b>Ņukšu pagasts</b>					
Nk-1	Ļistaku ceļš	0,00	0,93	0,93	D
		0,93	<b>1,31</b>	0,38	D
Nk-2	Pustjaki - Baravuški	0,00	<b>2,35</b>	2,35	C
Nk-3	Ņukši ceļš nr.1	0,00	0,38	0,38	C
		0,38	<b>0,76</b>	0,38	C
	atzars 0,38km	0,00	<b>0,64</b>	0,64	C
Nk-4	Baravuški - Tribuki	0,00	0,02	0,02	C
		0,02	1,00	0,98	C
		1,00	<b>1,76</b>	0,76	C
Nk- 5	Ņukši ceļš nr.2	0,00	0,50	0,50	C
Nk- 6	Juzefinova – Gailiši	0,00	1,10	1,10	D
		1,10	1,22	0,12	D
		1,22	<b>1,93</b>	0,71	D
Nk- 7	Fjodorki – Vidži - Rūdova	0,00	1,97	1,97	C
		1,97	2,13	0,16	C
		2,13	2,89	0,76	C
		2,89	3,18	0,29	C
		3,18	3,44	0,26	C
		3,44	<b>3,63</b>	0,19	C
Nk-8	Gaveiki – Rūdova - Sleinova	0,00	2,90	2,90	C
		2,90	3,30	0,40	C
		3,30	4,71	1,41	C
		4,71	5,06	0,35	C
		5,06	<b>5,40</b>	0,34	C

Nk- 9	atzars Gaveiki – Bečeri	0,00	<b>0,08</b>	0,08	D
		0,00	1,80	1,80	D
		1,80	3,24	1,44	D
		3,24	3,43	0,19	D
		3,43	<b>4,38</b>	0,95	D
<b>Kopā :</b>				<b>22,74</b>	
<b>Pildas pagasts</b>					
Pd- 1	Pilda – Tjapši - Gajeva	0,00	0,34	0,34	C
		0,34	1,40	1,06	C
		1,40	1,41		C
		1,41	4,41	3,00	C
		4,41	10,16	5,75	C
		10,16	<b>11,65</b>	1,49	C
Pd- 2	Kukujeva – Krievu Gorbuni	0,00	<b>1,76</b>	1,76	D
Pd- 3	Pilda – Borovaja	0,00	0,80	0,80	C
		0,80	<b>3,26</b>	2,46	C
Pd- 4	Pilda – Vorkaļi	0,00	<b>2,87</b>	2,87	C
Pd- 5	Boldači - Rogaiža	0,00	0,89	0,89	C
		0,89	<b>3,38</b>	2,49	C
Pd- 6	Zeiļova – Rogaiža- Kulakova	0,00	1,86	1,86	C
		1,86	3,51	1,65	C
		3,51	<b>6,76</b>	3,25	C
Pd- 7	Gajeva-Boldāni- Zverzdova	0,00	<b>3,55</b>	3,55	D
<b>Kopā :</b>				<b>33,22</b>	
<b>Pureņu pagastā</b>					
Pr- 1	Tribuki – Kivdolova	0,00	3,38	3,38	C
		3,33	<b>3,81</b>	0,48	C
Pr- 2	Tribuki – Baravuški	0,00	<b>1,10</b>	1,10	D
Pr- 5	Vitkupova – Zapani	0,00	1,56	1,56	D
		1,56	<b>3,10</b>	1,54	D
Pr- 7	Auziņi-Čipoti -Sondori	0,00	1,83	1,83	D
		1,83	4,08	2,25	D
		4,08	5,78	1,70	D
		5,78	<b>8,12</b>	2,34	D
Pr- 8	Železnieki – Sondori - Auziņi	0,00	2,02	2,02	C
		2,02	3,54	1,52	C
		3,54	<b>5,07</b>	1,53	C
<b>Kopā :</b>				<b>21,25</b>	



Rundēnu pagasts					
R1	Pakalni – Bližneva - Roceva	0,00	0,42	0,42	D
		0,42	0,63	0,21	D
		0,63	1,57	0,94	D
		1,57	2,38	0,81	D
		2,38	2,52	0,14	D
		2,52	2,61	0,09	D
		2,61	2,73	0,12	D
		2,73	5,50	2,77	D
		5,50	<b>5,55</b>	0,05	D
		R3	Mačuli – Testečkova	0,00	0,26
0,26	0,34			0,08	D
0,34	2,07			1,73	D
2,07	2,09				D
2,09	2,25			0,16	D
2,25	2,38			0,13	D
2,38	<b>2,98</b>			0,60	D
R4	Osova - Peroļi	0,00	<b>0,45</b>	0,45	D
		<b>Kopā :</b>		<b>8,96</b>	
		<b>Kopā A grupas ceļi:</b>		<b>209,36</b>	

Kopējais ceļu garums :

t.sk. ceļi ar melno segumu	<b>209,36</b>	km
t.sk. ceļi ar grants segumu	4,96	km
t.sk. ceļi ar bruģakmens segumu	199,35	km
t.sk. ceļi bez seguma	0,00	km
	5,05	km

Datums

20.10.2020.

Sagatavoja




Inženierkomunikāciju speciālists Arturs Isakovičs

(amats, vārds, uzvārds un paraksts)



Apstiprina:  
Ludzas novada pašvaldības izpilddirektors  
20.10.2020

  
S. Jakovļevs

**2020.-2021. gada ziemas sezonas autoceļu uzturēšanas klases  
Ludzas novada pašvaldības B grupas ceļu saraksts  
(no 2020.gada 1.novembra līdz 2021.gada 31.martam)**

Ceļa Nr.	Ceļa nosaukums	garums			Uzturēšanas klase
		no	līdz	(km)	
<b>Brīgu pagasts</b>					
B 9	Ļukati - Fedoreнки	0,00	2,10	2,10	D
B 10	Noviku ceļš	0,00	0,82	0,82	D
B 11	Jaunā Slobodka – Jaunās Slobodkas kapi - Popsuiki atzārs līdz kapiem: 0.50 km	0,00	0,83	0,83	C
		0,83	1,52	0,69	C
		1,52	1,79	0,27	C
		0,00	0,12	0,12	D
B 12	Brigi – Prohori	0,00	0,60	0,60	D
		0,60	1,34	0,74	D
B 13	Reiki – Reiku kapi	0,00	0,38	0,38	D
<b>Kopā:</b>				<b>6,55</b>	
<b>Cirmas pagasts</b>					
C 7	Vasiļova –Novo Misli	0,00	2,20	2,20	D
C 8	Putrinieki– Tutāni	0,00	0,19	0,19	D
		0,19	1,89	1,70	D
C 9	Tutāni – Cirmas ezers	0,00	0,08	0,08	D
		0,08	0,23	0,15	D
		0,23	0,37	0,14	D
C 10	Dzerkaļi – Cirmas ezers Atzars 0,35 km pie Dzerkaļu kapiem	0,00	0,26	0,26	D
		0,26	0,41	0,15	D
		0,41	0,61	0,20	D
		0,61	0,89	0,28	D
		0,89	1,03	0,14	D
C 11	Dzerkaļi – Platova	0,00	0,22	0,22	D
		0,22	1,13	0,91	D
		1,24	1,88	0,64	D
		1,88	2,16	0,28	D
C 12	Kleperi – Kleperu kapi	0,00	0,12	0,12	D
		0,12	0,86	0,74	D
C 13	Bīzi – Bīzu kapi	0,00	0,45	0,45	D
C 14	Križuta – Križutas kapi	0,00	0,12	0,12	D
C 15	Pokumina – Ramslova	0,00	0,33	0,33	D
		0,33	0,78	0,45	D
		0,78	1,09	0,31	D
		1,09	1,44	0,35	D
		1,44	1,71	0,27	D
		1,71	2,09	0,38	D
		2,09	2,35	0,26	D
2,35	2,44	0,09	D		

		2,44	2,73	0,29	D
C 16	Putinovas (Antižu) kapu ceļš	0,00	0,17	0,17	D
C 17	Karpušonki – Dukanu kapi	0,00	0,69	0,69	D
		0,69	0,74	0,05	D
C 26	Tutānu kapu ceļš	0,00	0,15	0,15	D
		0,15	0,35	0,20	D
<b>Kopā:</b>				<b>13,10</b>	
<b>Isnaudas pagasts</b>					
In 8	Bobiši – Fedorenki	0,00	3,89	3,89	D
In 9	Poļu Gorbuni –Zurzi– Krievu Gorbuni	0,00	1,41	1,41	D
		1,41	4,81	3,40	D
In 10	Buruški - Romandova	0,00	1,59	1,59	D
		1,59	1,71	0,12	D
		1,71	2,02	0,31	D
In 11	Būruški – Ludzas pilsētas apvedceļš	0,00	0,68	0,68	D
In 12	Eiņu ceļš	0,00	0,78	0,78	D
In 13	Ričiki – Cilviču kapi	0,00	0,35	0,35	D
In 14	Rauzi – Mejaški	0,00	0,17	0,17	D
		0,17	0,40	0,23	D
		0,40	0,87	0,47	D
In 15	Raužu ceļš	0,00	0,22	0,22	D
		0,22	0,66	0,44	D
		0,66	0,88	0,22	D
In 16	Isnauda –Isnaudas parks	0,00	0,34	0,34	D
In 17	Mejašku kapi- Melaški	0,00	0,10	0,10	D
		0,10	0,55	0,45	D
In 18	Isnaudas ceļš	0,00	0,12	0,12	D
		0,12	0,44	0,32	D
		0,44	0,58	0,14	D
		0,58	0,91	0,33	D
In 19	Andžu ceļš	0,00	1,00	1,00	D
In 20	Lemki – Apližņu kapi	0,00	0,26	0,26	D
In 21	Poļu Gorbuni – Zurzi	0,00	0,50	0,50	D
In 22	Gorbuni – Aršulānu kapi	0,00	0,25	0,25	D
In 23	Gāgaru ceļš	0,00	1,30	1,30	D
		1,30	1,75	0,45	D
In 24	Ivdri - Mežavepri	0,00	2,18	2,18	D
In 25	Kubulovas ceļš	0,00	3,00	3,00	D
In 26	Istalsna – Zambaru kapi	0,00	0,62	0,62	D
In 30	Martišu ciema ceļš	0,00	0,05	0,05	D
		0,05	0,32	0,27	D
		0,00	0,07	0,07	D
In 34	Mastari-Istalsna- Zambari	0,00	0,97	0,97	C
		0,97	1,82	0,85	C
		1,82	2,24	0,42	C
In 39	Rauzi – Kovaļki	0,00	0,07	0,07	D
		0,07	0,35	0,28	D
		0,35	1,17	0,82	D
<b>Kopā:</b>				<b>29,44</b>	
<b>Istras pagasts</b>					
Is 7	Popsuiki - Kitki	0,00	2,89	2,89	D
Is 8	Vecslabada – Šilki– Popsuiki	0,00	0,38	0,38	D

		0,38	0,68	0,30	D
		0,68	0,77	0,09	D
		0,77	1,64	0,87	D
		1,64	2,28	0,64	D
		2,28	<b>3,30</b>	1,02	D
Is 9	Vecslabadas ceļš	0,00	<b>0,18</b>	0,18	D
Is 10	Rakova – Greidāni– Troniški	0,00	3,70	3,70	D
		3,70	<b>5,15</b>	1,45	D
	posms km 6,51	0,00	<b>0,52</b>	0,52	D
Is 11	Anapole – Volkarezi	0,00	2,66	2,66	D
	Atzars km 0,25	0,00	<b>0,30</b>	0,30	D
Is 12	Kupriši – Kuprišu kapi– Riuseņi – Padari	0,00	3,07	3,07	D
		3,07	<b>4,73</b>	1,66	D
Is 13	Pčolki–Vonogi	0,00	<b>2,84</b>	2,84	D
Is 14	Anapole – Zabolocku kapi	0,00	0,36	0,36	D
		0,36	1,19	0,83	D
		1,19	1,37	0,18	D
		1,37	<b>1,43</b>	0,06	D
Is 15	Istra – Solodi	0,00	0,94	0,94	D
		0,94	1,32	0,38	D
		1,32	2,05	0,73	D
		2,05	<b>2,28</b>	0,23	D
Is 16	Ševci- Ševču kapi	0,00	0,09	0,09	D
		0,09	0,42	0,33	D
		0,42	0,65	0,23	D
		0,65	0,72	0,07	D
		0,72	<b>0,73</b>	0,01	D
Is 17	Ilza– Šņitņiki– Šņitņiku kapi	0,00	<b>0,97</b>	0,97	D
	<b>Kopā:</b>			<b>27,98</b>	
	<b>Nirzas pagasts</b>				
Nz-1	Marļina – Dauguļi - Vonogi	0,00	0,03	0,03	C
		0,03	1,47	1,44	C
		1,47	2,01	0,54	C
		2,01	2,25	0,24	C
		2,25	2,82	0,57	C
		2,82	2,84	0,02	C
		2,84	<b>3,14</b>	0,30	C
	Atzars km 2.84	0,00	<b>0,19</b>	0,19	D
Nz 7	Horoševa - Guļāni	0,00	0,45	0,45	D
		0,45	<b>2,74</b>	2,29	D
Nz 8	Līdeksna – Vurpuļi - Ļadiņa	0,00	1,06	1,06	D
		1,06	2,21	1,15	D
		2,21	3,44	1,23	D
		3,44	3,98	0,54	D
		3,98	<b>4,51</b>	0,53	D
Nz 9	Raibokozi-Rundanki	0,00	0,11	0,11	D
		0,11	1,08	0,97	D
		1,08	1,55	0,47	D
		1,55	2,14	0,59	D
		2,14	2,46	0,32	D
		2,46	2,81	0,35	D
		2,46	<b>3,05</b>	0,24	D



	Atzars uz Pūdānu kapiem	0,00	<b>0,20</b>	0,20	D	
Nz 10	Nirzas ceļš	0,00	0,21	0,21	D	
		0,21	<b>0,38</b>	0,17	D	
Nz 11	Lūrupi – Vondi	0,00	0,60	0,60	D	
		0,60	1,13	0,53	D	
Nz 13	Līdeksna - Līdeksnas kapi	0,00	1,24	1,24	D	
		1,24	<b>1,51</b>	0,27	D	
Nz 19	Nirzas ciema attīrīšanas iekārtas	0,00	0,08	0,08	D	
		0,08	<b>0,22</b>	0,14	D	
	<b>Kopā:</b>			<b>17,07</b>		
	<b>Nukšu pagasts</b>					
Nk 10	Kurnaļina–Veseri	0,00	<b>2,60</b>	2,60	D	
Nk 11	Fjodorki - Lociši	0,00	0,54	0,54	D	
		0,54	<b>0,82</b>	0,28	D	
Nk 12	Gaveiki – Petrovski	0,00	0,60	0,60	D	
		0,60	2,40	1,80	D	
		2,40	<b>3,08</b>	0,68	D	
Nk 13	Pustjaki – Barauški	0,00	0,96	0,96	D	
		0,96	1,62	0,66	D	
		1,62	2,19	0,57	D	
Nk 14	Stolonu ceļš	0,00	0,10	0,10	D	
		0,10	0,17	0,07	D	
		0,17	0,45	0,28	D	
		0,45	0,68	0,22	D	
		0,68	<b>1,19</b>	0,51	D	
	Atzars km 0,83		0,00	0,08	0,08	D
	0,08	<b>0,24</b>	0,16	D		
Nk 15	Juzefinova – Buļiši	0,00	0,19	0,19	D	
		0,19	1,05	0,86	D	
		1,05	1,19	0,14	D	
		1,19	<b>1,47</b>	0,28	D	
Nk 16	Stoloni – Antonslavas ezers	0,00	0,06	0,06	D	
		0,06	0,26	0,20	D	
		0,26	0,48	0,22	D	
	Atzars km 0,26		0,00	<b>0,36</b>	0,36	D
Nk 17	Bečeru ceļš	0,00	0,16	0,16	D	
		0,16	<b>0,53</b>	0,37	D	
Nk 18	Gaveiki – Rūdova	0,00	<b>0,90</b>	0,90	D	
Nk 19	Bečeri–Šosti	0,00	<b>0,58</b>	0,58	D	



Nk 20	Pilda (Nukšu pag.) – Pūdnīki	0,00	1,26	1,26	D
		1,26	1,17	1,17	D
Nk 21	Kukuli - Kukuļu kapi	0,00	0,44	0,44	D
		0,44	0,69	0,25	D
Nk 22	Juzefinova – Rindu kapi	0,00	1,55	1,55	D
Nk 23	Stoloni–Vonogi	0,00	0,13	0,13	D
Nk 24	Fjodorki – Fjodorku kapi	0,00	0,22	0,22	D
Nk 25	Lubāni–Silovi – Buliši	0,00	0,86	0,86	D
		0,86	0,92	0,06	D
		0,92	1,47	0,55	D
Nk 38	Gaveiki - Gaveiku kapi	0,00	0,98	0,98	D
	atzars km 0.23	0,00	0,37	0,37	D
<b>Kopā:</b>				<b>22,27</b>	
<b>Pildas pagasts</b>					
Pd 8	Pilda- Porkaļi atzars km 2,30 atzars km 2,45	0,00	0,29	0,29	C
		0,29	3,05	2,76	C
		0,00	0,33	0,33	D
		0,00	0,18	0,18	D
Pd 9	Vonogi –Vorkaļi	0,00	0,62	0,62	D
		0,62	1,84	1,22	D
		2,12	2,49	0,78	D
Pd 10	Gajeva – Nirini – Pudēnki	0,00	1,20	1,20	D
Pd 11	Boldanu ceļš	0,00	0,98	0,98	D
Pd 12	Nirini – Pudēnki	0,00	1,20	1,20	D
		1,20	2,50	1,30	D
Pd 13	Brodaiža – Jorzovka -Grovīšu kapi	0,00	3,23	3,23	D
		3,23	3,42	0,19	D
		3,42	3,81	0,39	D
Pd 14	Kurma - Kurmas un Gailovas kapi	0,00	0,40	0,40	D
		0,40	0,85	0,45	D
		0,85	2,25	1,40	D
Pd17	Rogaiža – Veršanci	0,00	0,51	0,51	D
		0,51	0,91	0,40	D
		0,91	2,35	1,44	D
		2,35	2,80	0,45	D
Pd 18	Borovajas kapu ceļš	0,00	0,21	0,21	D
		0,21	0,37	0,16	D
Pd 19	Brodaižas katoļu kapu ceļš	0,00	0,32	0,32	D
Pd 20	Boldanu kapu ceļš	0,00	0,15	0,15	D
Pd 22	Platači – Strakivi	0,00	0,97	0,97	D
		0,97	1,62	0,65	D
Pd 23	Filantmuiža – Škirpānu kapi	0,00	0,80	0,80	D
<b>Kopā:</b>				<b>22,98</b>	

<b>Pureņu pagastā</b>						
Pr 3	Pracapole – Lociši	0,00	<b>2,67</b>	2,67	D	
Pr 4	Kivdolova – Starinski	0,00	<b>2,11</b>	2,11	D	
Pr 6	Rutkuši - Sondori	0,00	2,06	2,06	D	
		2,06	<b>3,55</b>	1,49	D	
Pr 9	Pracapole – Paideri	0,00	0,77	0,77	D	
		0,77	<b>1,13</b>	0,36	D	
Pr 10	Vitkupova–Burduški- Rutkuši	0,00	0,31	0,31	D	
		0,31	0,48	0,17	D	
		0,48	0,86	0,38	D	
		0,86	1,33	0,47	D	
		0,86	<b>1,20</b>	0,34	D	
Pr 12	Arkani -Rutkuši	0,00	<b>0,90</b>	0,90	D	
Pr 13	Nīkani - Rutkuši	0,00	0,38	0,38	D	
		0,38	0,94	0,56	D	
		0,94	<b>1,02</b>	0,08	D	
Pr 14	Čipoti – Ancova-Stolerova	0,00	0,54	0,54	D	
		0,54	3,11	2,57	D	
		3,11	<b>3,51</b>	0,40	D	
Pr 15	Starinsku kapu ceļš	0,00	<b>0,43</b>	0,43	D	
Pr 20	Sroļevas kapu ceļš	0,00	<b>0,34</b>	0,34	D	
Pr 22	Arkanu kapu ceļš	0,00	<b>1,00</b>	1,00	D	
Pr 23	Zapānu kapu ceļš	0,00	<b>0,10</b>	0,10	D	
<b>Kopā:</b>				<b>18,43</b>		
<b>Rundēnu pagastā</b>						
R 2	Dzeņagols – Bezļesje Atzars km 1,80 (Bezļesjes kapi)	0,00	<b>2,14</b>	2,14	D	
		0,00	0,24	0,24	D	
		0,24	<b>0,30</b>	0,06	D	
R 6	Vertulova - Bezļesje	0,00	0,45	0,45	D	
		0,45	0,99	0,54	D	
		0,99	<b>1,53</b>	0,54	D	
	Atzars 0.81 km Bezļesjes kapi	0,00	0,04	0,04	D	
		0,04	<b>0,22</b>	0,18	D	
R 7	Pušča – Strukali– Barsuku kapi	0,00	0,17	0,17	D	
		0,17	1,28	1,11	D	
		1,28	1,65	0,37	D	
		1,65	1,88	0,23	D	
		1,88	2,08	0,20	D	
		2,08	2,39	0,31	D	
		2,39	2,62	0,23	D	
		2,62	<b>3,12</b>	0,50	D	
		Atzars km 1,88	0,00	<b>0,66</b>	0,66	D
R 8	Sūnupļava - Sūnupļavas piemiņas ansamblis	0,00	0,51	0,51	D	
		0,51	<b>0,93</b>	0,42	D	
R 9	Mežavepru ceļš	0,00	0,62	0,62	D	
		0,62	0,86	0,24	D	
		0,86	0,96	0,10	D	
		0,96	<b>1,62</b>	0,66	D	
R 10	Zirgi - Lisova	0,00	0,08	0,08	D	
		0,08	0,28	0,20	D	
		0,28	1,48	1,20	D	
		1,48	1,58	0,10	D	
		1,58	1,65	0,07	D	

		1,65	2,04	0,39	D
R 11	Kovališki – Kovališku kapi	0,00	0,16	0,16	D
		0,16	0,63	0,47	D
		0,63	0,83	0,20	D
		0,83	1,34	0,51	D
R 13	Rundēnu kapu ceļš	0,00	0,09	0,09	D
R 14	Ruļevas kapu ceļš	0,00	0,06	0,06	D
		0,06	0,26	0,20	D
R 15	Bubinovas kapu ceļš	0,00	0,42	0,42	D
R 16	Vertulovas kapu ceļš	0,00	0,09	0,09	D
R 17	Bļižņevas kapu ceļš	0,00	0,42	0,42	D
R 22	Puncelova- Testečkova	0,00	0,18	0,18	D
		0,18	1,02	0,84	D
		1,02	1,03	0,01	D
		1,03	1,37	0,34	D
	<b>Kopā:</b>			<b>16,55</b>	
	<b>Kopā B grupas ceļi:</b>			<b>174,37</b>	

<u>Kopējais ceļu garums :</u>	<b>174,37</b>	km
t.sk. ceļi ar melno segumu	0,94	km
t.sk.ceļi ar grants segumu	106,02	km
t.sk.ceļi ar bruģakmens segumu	0,00	km
t.sk. ceļi bez seguma	67,41	km

Datums

20.10.2020.

Sagatavoja

Inženierkomunikāciju speciālists Arturs Isakovičs  
(amats, vārds, uzvārds un paraksts)



Apstiprina:  
Ludzas novada pašvaldības izpilddirektors  
20.10.2020

S. Jakovļevs

2020.-2021. gada ziemas sezonas autoceļu uzturēšanas klases  
Ludzas novada pašvaldības C grupas ceļu saraksts  
(no 2020. gada 1. novembra līdz 2021. gada 31. martam)

Ceļa Nr.	Ceļa nosaukums	garums			Uzturēšanas klase
		no	līdz	(km)	
<b>Brigu pagasts</b>					
B 14	Lielā Pīkova – Rancāni	0,00	<b>0,98</b>	0,98	D
B 15	Jaunā Slobodka – Meržova	0,00	<b>0,60</b>	0,60	D
B 16	Konogoļci – Valsts mežs	0,00	<b>2,26</b>	2,26	D
B 17	Poddubjes ceļš	0,00	0,12	0,12	D
		0,12	0,24	0,12	D
B 18	Rakšina – Cibuļi	0,00	<b>0,50</b>	0,50	D
		0,50	<b>1,07</b>	0,57	D
B 19	Brigi – Brigu ezers	0,00	<b>0,33</b>	0,33	D
B 20	Lielā Pīkova – Poddubje	0,00	0,32	0,32	D
B 21	Poddubje - Rancāni	0,00	<b>0,91</b>	0,91	D
B 22	Opuļi - Samuši	0,00	0,12	0,12	D
B 23	Rancāni – Mazā Pīkova	0,00	<b>0,76</b>	0,76	D
B 24	Rimši-Dinaburski	0,00	<b>0,20</b>	0,20	D
<b>Kopā:</b>				<b>7,79</b>	
<b>Cirmas pagasts</b>					
C 18	Šķinceva – Iškino	0,00	<b>1,48</b>	1,48	D
C 19	Tutānu ceļš	0,00	<b>0,75</b>	0,75	D
C 20	Šķincevas ceļš	0,00	<b>1,18</b>	1,18	D
C 21	Pabarga- Pļatova	0,00	<b>1,17</b>	1,17	D
C 22	Putrinieki - Soidi	0,00	0,03	0,03	D
		0,03	<b>1,86</b>	1,83	D
C 23	Dubinova - Putinova	0,00	<b>0,72</b>	0,72	D
C 25	Zeļčevas ceļš	0,00	<b>0,75</b>	0,75	D
C 27	Cirmas ezera ceļš	0,00	<b>0,08</b>	0,08	D
C 28	Evertovas ceļš	0,00	0,21	0,21	D
		0,21	0,34	0,13	D
		0,34	0,41	0,07	D
		0,41	<b>0,68</b>	0,27	D
<b>Kopā:</b>				<b>8,67</b>	
<b>Isnaudas pagasts</b>					
In 27	Būrušku ceļš	0,00	0,42	0,42	D
		0,42	<b>0,84</b>	0,42	D
In 28	Buruški - Zači	0,00	<b>0,62</b>	0,62	D
In 29	Eipji – Vamži	0,00	<b>0,58</b>	0,58	D
In 32	Gāgari – Noviki	0,00	<b>0,93</b>	0,93	D
In 33	Istalsna-Turāki	0,00	<b>0,21</b>	0,21	D
In34					D
In 35	Istalsna – Istalsnas ezers	0,00	<b>0,42</b>	0,42	D

Nr.	Ceļa nosaukums	no	līdz	(km)	klase
In 36	Romandovas ceļš	0,00	0,20	0,20	D
In 37	Restmuiža – Tjapši	0,00	2,18	2,18	D
In 38	Diervonišu ceļš	0,00	0,77	0,77	D
	<b>Kopā:</b>			<b>6,75</b>	
	<b>Istras pagasts</b>				
Is 18	Pugači – Kiseļi	0,00	0,42	0,42	D
		0,42	1,64	1,22	D
Is 19	Garanu Šķaune – Sobolīnas Šķaune	0,00	0,33	0,33	D
Is 20	Beļejova- Pricimova	0,00	0,21	0,21	D
		0,21	0,58	0,37	D
Is 21	Ilza – Rakova	0,00	0,20	0,20	D
Is 22	Punišče – Šuškova	0,00	0,01	0,01	D
Is 23	Jonički – Čerņavski	0,00	1,06	1,06	D
Is 24	Meļņiki- Borovije	0,00	1,36	1,36	D
		1,36	2,86	1,50	D
Is 25	Pupišķi – Piktjuļi	0,00	1,39	1,39	D
Is 26	Padari – Vonogi	0,00	0,58	0,58	D
Is 27	Ribačku ceļš	0,00	0,64	0,64	D
		0,64	1,16	0,52	D
		1,16	1,29	0,13	D
Is 28	Lomi – Ķiseļi	0,00	0,30	0,30	D
Is 29	Cegeļņa - Ķiseļi	0,00	0,10	0,10	D
		0,10	1,30	1,20	D
		1,30	1,50	0,20	D
Is 30	Rudņa - Šuškova	0,36	0,42	0,06	D
		0,42	1,02	0,60	D
Is 31	Lomi – Anapole	0,00	0,85	0,85	D
Is 32	Lazari– Solodi	0,00	1,33	1,33	D
Is 33	Lazaru ceļš	0,00	0,27	0,27	D
		0,27	0,35	0,08	D
		0,35	0,53	0,18	D
		0,53	0,68	0,15	D
Is 34	Sobolīna – Meļņiki	0,00	2,11	2,11	D
		2,11	2,39	0,28	D
Is35	Papsuiki - Kitki	0,00	0,21	0,21	D
		0,21	0,65	0,44	D
		0,65	1,11	0,46	D
Is 36	Sobolīna - Razuvaji	0,00	0,49	0,49	D
	<b>Kopā:</b>			<b>19,25</b>	
	<b>Nirzas pagasts</b>				
Nz 14	Lūrupi - Kabilovči	0,00	1,04	1,04	D
		1,04	1,42	0,38	D
		1,42	1,93	0,51	D
Nz 15	Lielo Žuriņu ceļš	0,00	0,70	0,70	D
Nz 16	Mazo Žuruļu ceļš	0,00	0,65	0,65	D
Nz 17	Vurpuļi- Vorslova	0,00	0,55	0,55	D
		0,55	0,78	0,23	D
		0,78	1,98	1,20	D
Nz 18	Zahari – Romuši	0,00	0,27	0,27	D

Nr.	Ceļa nosaukums	no	līdz	(km)	klase
Nz 20	Gulāni - Kalaši	0,00	0,74	0,74	D
		1,45	1,78	0,33	D
Nz 21	Timuļu ceļš	0,00	0,53	0,53	D
Nz 22	Puncuļi – Vorslova	0,00	0,35	0,35	D
		0,35	1,06	0,71	D
Nz 23	Dauguļi - Rancāni	0,00	0,22	0,22	D
		0,22	0,72	0,50	D
<b>Kopā:</b>				<b>8,91</b>	
<b>Ņukšu pagasts</b>					
Nk 26	Kurnalina – Mazie Kukuļi	0,00	0,14	0,14	D
		0,14	0,31	0,17	D
Nk 27	Inkini – Šnītki - ( Pivkaiņi )	0,00	0,10	0,10	D
		0,10	0,77	0,67	D
Nk 28	Juzefinova – Valsts mežs	0,00	1,02	1,02	D
Nk 29	Inkini - Paideri	0,00	0,90	0,90	D
Nk 30	Kroški- Stoloni	0,00	0,23	0,23	D
		0,23	0,46	0,23	D
		0,46	0,63	0,17	D
		0,63	0,75	0,12	D
		0,75	0,97	0,22	D
		0,97	1,18	0,21	D
Nk 31	Rutki – Barsuki	0,00	1,61	1,61	D
Nk 32	Lielie Kukuļi – Mazie Kukuļi	0,00	0,74	0,74	D
Nk 33	Veseri – Vecāni	0,00	1,25	1,25	D
Nk 34	Stoloni - Vorkaļi	0,00	0,56	0,56	D
		0,56	0,69	0,13	D
		0,68	0,78	0,10	D
Nk 35	Stoloni - Zīļi	0,00	0,20	0,20	D
		0,20	0,71	0,51	D
Nk 36	Krošku ceļš	0,00	0,23	0,23	D
		0,23	0,40	0,17	D
Nk 37	Fjodorki - Barsuki	0,00	0,18	0,18	D
		0,18	0,60	0,42	D
Nk 39	Inkini- Stoloni (uz Nk -14)	0,00	0,10	0,10	D
		0,10	0,28	0,18	D
		0,28	0,40	0,12	D
Nk 40	Belomoiku ceļš	0,00	0,37	0,37	D
		0,37	0,54	0,17	D
Nk 41	Sleinova - Gaveiki	0,00	0,37	0,37	D
Nk 42	Petrovski - Šosti	0,00	0,48	0,48	D
Nk 43	Silovu ceļš	0,00	0,51	0,51	D
Nk 44	Kurnalina-Vecāni	0,00	0,86	0,86	D
<b>Kopā:</b>				<b>13,44</b>	



Nr.	Ceļa nosaukums	no	līdz	(km)	klase
	<b>Pildas pagasts</b>				
Pd 15	Porkaļi - Putinova (Putinovas kapi)	0,00	0,38	0,38	D
		0,38	1,09	0,71	D
		1,09	2,52	1,43	D
		2,52	3,24	0,72	D
		3,24	<b>4,20</b>	0,96	D
Pd 16	Vorkaļi - Rancāni	0,00	<b>3,14</b>	3,14	D
Pd 21	Tjapši – Kalaši	0,00	<b>0,72</b>	0,72	D
Pd 24	Kurma - Filantmuiža	0,00	0,98	0,98	D
Pd 25	Vorkaļu ceļš	0,00	<b>0,48</b>	0,48	D
Pd 27	Meļņica – Ostrovas ezers	0,00	<b>1,04</b>	1,04	D
Pd 28	Nirīnu ceļš	0,00	<b>0,25</b>	0,25	D
Pd 29	Gajeva - Nirīni	0,00	<b>1,14</b>	1,14	D
Pd 30	Zviergzdova – Šaraki	0,00	0,25	0,25	D
Pd 31	Liuzinīku ceļi	0,00	<b>0,42</b>	0,42	D
		0,00	<b>0,38</b>	0,38	D
Pd 32	Brodaiža - Sapožņiki	0,00	<b>0,27</b>	0,27	D
Pd 34	Idzipoles ceļš	0,00	<b>0,20</b>	0,20	D
Pd 35	Podojniku ceļš	0,00	0,64	0,64	D
		0,64	<b>0,84</b>	0,20	D
Pd 36	Solomenka –Zofina	0,00	0,74	0,74	D
Pd 39	Rudiņi - Strakivi	0,00	<b>0,57</b>	0,57	D
Pd 40	Porkaļu ceļš	0,00	<b>0,35</b>	0,35	D
Pd 42	Isačenki-Rimši	0,00	0,35	0,35	D
		0,35	0,65	0,30	D
		0,65	<b>0,75</b>	0,10	D
	<b>Kopā:</b>			<b>16,72</b>	

Nr.	Ceļa nosaukums	no	līdz	(km)	klase
<b>Pureņu pagasts</b>					
Pr 11	Kivdolova- Viruļova	0,00	0,02	0,02	D
		0,02	0,18	0,16	D
		0,18	<b>0,41</b>	0,23	D
Pr 16	Auziņi - Pūdnīku ezers	0,00	0,08	0,08	D
		0,08	0,25	0,17	D
		0,25	0,38	0,13	D
		0,38	1,04	0,66	D
		1,04	<b>1,28</b>	0,24	D
Pr 17	Činkuri -Stolerova	0,00	<b>0,62</b>	0,62	D
Pr 18	Čipotu ceļš	0,00	<b>0,40</b>	0,40	D
Pr 19	Inčiki – Ķivji	0,00	0,29	0,29	D
		0,29	<b>1,04</b>	0,75	D
Pr 21	Rutkuši- Kovaļki	0,00	<b>1,14</b>	1,14	D
<b>Kopā:</b>				<b>4,89</b>	
<b>Rundēnu pagasts</b>					
R 5	Mačuli – Novini - Bori	0,00	<b>2,23</b>	2,23	D
R 12	Nalogi – Rundēni	0,00	<b>0,62</b>	0,62	D
R 18	Kleščova - Pešļeva	0,00	0,25	0,25	D
		0,25	0,48	0,23	D
		0,48	0,90	0,42	D
		0,90	0,97	0,07	D
		0,97	<b>1,54</b>	0,57	D
R 19	Loborži- Griņkova	0,00	0,21	0,21	D
		0,21	<b>0,84</b>	0,63	D
R 20	Novini -Bori	0,00	<b>1,49</b>	1,49	D
R 21	Puščas ceļš	0,00	<b>0,80</b>	0,80	D
R 23	Vertulova – Zamostje	0,00	0,26	0,26	D
		0,26	<b>1,00</b>	0,74	D
R 24	Dzeņagols – Labunščina	0,00	<b>0,92</b>	0,92	D
<b>Kopā:</b>				<b>9,44</b>	
<b>Kopā C grupas ceļi:</b>				<b>95,86</b>	

Kopējais ceļu garums :

**95,86 km**

t.sk. ceļi ar melno segumu

0,02 km

t.sk.ceļi ar grants segumu

16,77 km

t.sk.ceļi ar bruģakmens segumu

0,00 km

t.sk. ceļi bez seguma

79,55 km

Datums

20.10.2020

Sagatavoja



Inženierkomunikāciju speciālists Arturs Isakovičs  
(amats, vārds, uzvārds un paraksts)